


УТВЕРЖДАЮ

Начальник территориального
отдела главного управления
образования администрации
города Красноярск по
Железнодорожному
и Центральному районам

 Т.И. Олыкайнен
« 14 » 03 2016 г.

ПАСПОРТ ДОСТУПНОСТИ
объекта социальной инфраструктуры МБДОУ № 95 (ОСИ)
№ 1-095

1. Общие сведения об объекте

1.1. Наименование (вид) объекта муниципальное бюджетное дошкольное образовательное учреждение «Детский сад № 95 комбинированного вида»

1.2. Адрес объекта 660049, г. Красноярск, ул. Урицкого, д.49

1.3. Сведения о размещении объекта:

- отдельно стоящее здание 2 этажа, 1552,7 кв.м

- часть здания - этажей (или на - этаже), - кв.м

- наличие прилегающего земельного участка (да, нет); 3295,9 кв.м

1.4. Год постройки здания 1967, последнего капитального ремонта 2012 г.

1.5. Дата предстоящих плановых ремонтных работ: текущего июнь-июль 2016г., капитального -

Сведения об организации, расположенной на объекте

1.6. Название организации (учреждения), (полное юридическое наименование – согласно Уставу, краткое наименование) муниципальное бюджетное дошкольное образовательное учреждение «Детский сад № 95 комбинированного вида» (МБДОУ № 95)

1.7. Юридический адрес организации (учреждения) 660049, г. Красноярск, ул. Урицкого, д.49

1.8. Основание для пользования объектом (оперативное управление, аренда, собственность) оперативное управление

- 1.9. Форма собственности (государственная, негосударственная) государственная
- 1.10. Территориальная принадлежность (федеральная, региональная, муниципальная) муниципальная
- 1.11. Вышестоящая организация (наименование) администрация города Красноярска
- 1.12. Адрес вышестоящей организации, другие координаты 660049, город Красноярск, ул. Карла Маркса, д.93

2. Характеристика деятельности организации на объекте (по обслуживанию населения)

- 2.1 Сфера деятельности (здравоохранение, образование, социальная защита, физическая культура и спорт, культура, связь и информация, транспорт, жилой фонд, потребительский рынок и сфера услуг, другое) образование
- 2.2 Виды оказываемых услуг реализация образовательной программы дошкольного образования
- 2.3 Форма оказания услуг: (на объекте, с длительным пребыванием, в т.ч. проживанием, на дому, дистанционно) на объекте, с пребыванием с 07.00 до 19.00 час.; выходные дни: суббота, воскресенье, праздничные дни.
- 2.4 Категории обслуживаемого населения по возрасту: (дети, взрослые трудоспособного возраста, пожилые; все возрастные категории) воспитанники в возрасте от двух месяцев до прекращения образовательных отношений
- 2.5 Категории обслуживаемых инвалидов: *инвалиды, передвигающиеся на коляске, инвалиды с нарушениями опорно-двигательного аппарата; нарушениями зрения, нарушениями слуха, нарушениями умственного развития.* инвалидов нет
- 2.6 Плановая мощность: посещаемость (количество обслуживаемых в день), вместимость, пропускная способность 161 ребенок
- 2.7 Участие в исполнении ИПР инвалида, ребенка-инвалида (да, нет) –

3. Состояние доступности объекта

- 3.1 Путь следования к объекту пассажирским транспортом**
(описать маршрут движения с использованием пассажирского транспорта) автобусы №№ 49, 50, 51, 53, 63, 65, 68, 71, 77, 79, 81, 83, 87, 91, 98, 99, троллейбусы №№ 7, 8, 15 - остановка «Центр СПИД»;
автобусы №№ 2, 49, 50, 51, 53, 63, 65, 68, 71, 76, 77, 79, 81, 83, 85, 87, 91, 98, троллейбусы №№ 7, 8, 15 – остановка «Главпочтамт»,
наличие адаптированного пассажирского транспорта к объекту нет

3.2 Путь к объекту от ближайшей остановки пассажирского транспорта:

3.2.1 расстояние до объекта от остановки транспорта 300, 450 м

3.2.2 время движения (пешком) от остановки «Центр СПИД» - 10 мин., от остановки «Главпочтамт» - 20 мин.

3.2.3 наличие выделенного от проезжей части пешеходного пути (да, нет),

3.2.4 Перекрестки: нерегулируемые; регулируемые, со звуковой сигнализацией, таймером; нет

3.2.5 Информация на пути следования к объекту: акустическая, тактильная, визуальная; нет

3.2.6 Перепады высоты на пути: есть (бордюры 15-20 см)

Их обустройство для инвалидов на коляске: да, нет (не предусмотрены пандусы и съезды с бордюров)

3.3 Организация доступности объекта для инвалидов – форма обслуживания*

№ п/п	Категория инвалидов (вид нарушения)	Вариант организации доступности объекта (формы обслуживания)*
1.	Все категории инвалидов и МГН (маломобильных групп населения)	ВНД
	<i>в том числе инвалиды:</i>	
2	передвигающиеся на креслах-колясках	ВНД
3	с нарушениями опорно-двигательного аппарата	ВНД
4	с нарушениями зрения	ВНД
5	с нарушениями слуха	ВНД
6	с нарушениями умственного развития	ВНД

* - указывается один из вариантов: «А», «Б», «ДУ», «ВНД»

3.4 Состояние доступности основных структурно-функциональных зон

№ п/п	Основные структурно-функциональные зоны	Состояние доступности, в том числе для основных категорий инвалидов**
1	Территория, прилегающая к зданию (участок)	ВНД
2	Вход (входы) в здание	ВНД

3	Путь (пути) движения внутри здания (в т.ч. пути эвакуации)	ВНД
4	Зона целевого назначения здания (целевого посещения объекта)	ВНД
5	Санитарно-гигиенические помещения	ВНД
6	Система информации и связи (на всех зонах)	ВНД
7	Пути движения к объекту (от остановки транспорта)	ВНД

** Указывается: ДП-В - доступно полностью всем; ДП-И (К, О, С, Г, У) – доступно полностью избирательно (указать категории инвалидов); ДЧ-В - доступно частично всем; ДЧ-И (К, О, С, Г, У) – доступно частично избирательно (указать категории инвалидов); ДУ - доступно условно, ВНД – временно недоступно

3.5. Итоговое заключение о состоянии доступности ОСИ:

Объект признан временно недоступным для всех категорий инвалидов.

Для обеспечения доступности объекта для инвалидов с нарушением слуха рекомендуется обеспечить размещение визуальной информации при входе на территорию, в здание, организацию сурдоперевода при оказании услуг.

Наличие информации на всех зонах, в том числе на ясном языке, организация сопровождения обеспечит полную доступность для инвалидов с умственными нарушениями.

Для инвалидов с нарушением зрения необходима организация системы информации с использованием контрастных и тактильных направляющих на всех путях движения, организация акустического оповещения, предоставление информации рельефно – точечным шрифтом, а также организация ситуационной помощи при входе, путях движения.

Проектное решение здания МБДОУ № 95 1967г постройки не позволяет адаптировать объект (устройство пандусов, перил, расширение дверных проемов и т.д.) и обеспечить доступность услуг для инвалидов, передвигающихся на креслах – колясках и инвалидов с нарушениями опорно-двигательного аппарата.

Таким образом, 100% доступности всех зон и помещений для всех категорий инвалидов нет.

4. Управленческое решение

4.1. Рекомендации по адаптации основных структурных элементов объекта

№ № п \п	Основные структурно-функциональные зоны объекта	Рекомендации по адаптации объекта (вид работы)*
1	Территория, прилегающая к зданию (участок)	текущий ремонт, индивидуальное

		решение с ТСП
2	Вход (входы) в здание	технические решения невозможны
3	Путь (пути) движения внутри здания (в т.ч. пути эвакуации)	технические решения невозможны
4	Зона целевого назначения здания (целевого посещения объекта)	технические решения невозможны
5	Санитарно-гигиенические помещения	технические решения невозможны
6	Система информации на объекте (на всех зонах)	текущий ремонт, индивидуальное решение с ТСП
7	Пути движения к объекту (от остановки транспорта)	индивидуальное решение с ТСП
8	Все зоны и участки	технические решения невозможны

*- указывается один из вариантов (видов работ): не нуждается; ремонт (текущий, капитальный); индивидуальное решение с ТСП; технические решения невозможны – организация альтернативной формы обслуживания

4.2. Период проведения работ июль-август 2016г.

в рамках исполнения Плана адаптации МБДОУ № 95 и обеспечения доступности услуг для инвалидов и других маломобильных групп населения на 2016 год

4.3 Ожидаемый результат (по состоянию доступности) после выполнения работ по адаптации МБДОУ № 95 доступно частично избирательно для инвалидов с нарушениями зрения, слуха и нарушениями умственного развития

Оценка результата исполнения программы, плана (по состоянию доступности) _____

4.4. Для принятия решения требуется, не требуется (*нужное подчеркнуть*): Согласование

Имеется заключение уполномоченной организации о состоянии доступности объекта (*наименование документа и выдавшей его организации, дата*), прилагается

Анкета (информация об МБДОУ № 95) от «12» февраля 2016 г.,

АКТ обследования объекта социальной инфраструктуры к паспорту доступности МБДОУ № 95 № 1 от «12» февраля 2016 г.

4.5. Информация размещена (обновлена) на Карте доступности субъекта Российской Федерации дата _____





(*наименование сайта, портала*)

5. Особые отметки

Паспорт сформирован на основании:

1. Анкеты (информации об объекте) от «12» февраля 2016 г.,
2. Акта обследования объекта: № акта 1 от «12» февраля 2016 г.,
3. Решения Комиссии МБДОУ № 95 от «17» февраля 2016 г.

Заместитель председателя
Местной организации общероссийской
общественной организации «Всероссийское
общество инвалидов» (ВОИ)
Центрального района
Заведующий МБДОУ № 95
Заместитель заведующего по АХР
Педагог-психолог


Прудова И. А.

Пастухова И.О.

Беспрозванных Н.В.

Гурова Т.В.



УТВЕРЖДАЮ

Заведующий МБДОУ № 95

И.О. Пастухова

«12» февраля 2016 г.

АНКЕТА

(информация об объекте социальной инфраструктуры)
К ПАСПОРТУ ДОСТУПНОСТИ МБДОУ № 95 (ОСИ)

№ 1

1. Общие сведения об объекте

- 1.1. Наименование (вид) объекта муниципальное бюджетное дошкольное образовательное учреждение «Детский сад №95 комбинированного вида»
- 1.2. Адрес объекта: 660049, г. Красноярск, ул. Урицкого, 49
- 1.3. Сведения о размещении объекта:
- отдельно стоящее здание 2 этажа, 1552,7 кв. м.
- 1.4. Год постройки здания 1967г., последнего капитального ремонта 2012г.
- 1.5. Дата предстоящих плановых ремонтных работ: текущего июнь-июль 2016г., капитального -

Сведения об организации, расположенной на объекте

- 1.6. Название организации (учреждения), (полное юридическое наименование – согласно Уставу, краткое наименование) муниципальное бюджетное дошкольное образовательное учреждение «Детский сад № 95 комбинированного вида» (МБДОУ № 95)
- 1.7. Юридический адрес организации (учреждения): 660049, г. Красноярск, ул. Урицкого, 49
- 1.8. Основание для пользования объектом (оперативное управление, аренда, собственность) оперативное управление
- 1.9. Форма собственности (государственная, негосударственная) государственная
- 1.10. Территориальная принадлежность (федеральная, региональная, муниципальная) муниципальная
- 1.11. Вышестоящая организация (наименование) администрация города Красноярска
- 1.12. Адрес вышестоящей организации, другие координаты 660049, город Красноярск, ул. Карла Маркса, д.93

2. Характеристика деятельности организации на объекте

2.1 Сфера деятельности (здравоохранение, образование, социальная защита, физическая культура и спорт, культура, связь и информация, транспорт, жилой фонд, потребительский рынок и сфера услуг, другое образование)

2.2 Виды оказываемых услуг реализация образовательной программы дошкольного образования

2.3 Форма оказания услуг: (на объекте, с длительным пребыванием, в т.ч. проживанием, на дому, дистанционно) с пребыванием с 07.00 до 19.00 час.;
выходные дни: суббота, воскресенье, праздничные дни.

2.4 Категории обслуживаемого населения по возрасту: (дети, взрослые трудоспособного возраста, пожилые; все возрастные категории) воспитанники в возрасте от двух месяцев до прекращения образовательных отношений

2.5 Категории обслуживаемых инвалидов: *инвалиды, передвигающиеся на коляске, инвалиды с нарушениями опорно-двигательного аппарата; нарушениями зрения, нарушениями слуха, нарушениями умственного развития.* инвалидов нет

2.6 Плановая мощность: посещаемость (количество обслуживаемых в день), вместимость, пропускная способность 161 ребенок

2.7 Участие в исполнении ИПР инвалида, ребенка-инвалида (да, нет)

3. Состояние доступности объекта для инвалидов и других маломобильных групп населения (МГН)

3.1 Путь следования к объекту пассажирским транспортом

(описать маршрут движения с использованием пассажирского транспорта) автобусы №№ 49, 50, 51, 53, 63, 65, 68, 71, 77, 79, 81, 83, 87, 91, 98, 99 ,
троллейбусы №№ 7, 8, 15 - остановка «Центр СПИД»;
автобусы №№ 2, 49, 50, 51, 53, 63, 65, 68, 71, 76, 77, 79, 81, 83, 85, 87, 91,
98, троллейбусы №№ 7, 8, 15 – остановка «Главпочтамт»,
наличие адаптированного пассажирского транспорта к объекту нет

3.2 Путь к объекту от ближайшей остановки пассажирского транспорта:

3.2.1 расстояние до объекта от остановки транспорта 300, 450 м

3.2.2 время движения (пешком) от остановки «Центр СПИД» - 10 мин.,
от остановки «Главпочтамт» - 20 мин.

3.2.3 наличие выделенного от проезжей части пешеходного пути (*да, нет*),

3.2.4 Перекрестки: *нерегулируемые; регулируемые, со звуковой сигнализацией, таймером; нет*

3.2.5 Информация на пути следования к объекту: *акустическая, тактильная, визуальная; нет*

3.2.6 Перепады высоты на пути: *есть, нет*
(описать _____)

Их обустройство для инвалидов на коляске: *да, нет*

3.3 Вариант организации доступности ОСИ (формы обслуживания)* с учетом СП 35-101-2001

№ п/п	Категория инвалидов (вид нарушения)	Вариант организации доступности объекта
1.	Все категории инвалидов и МГН	ВНД
	<i>в том числе инвалиды:</i>	
2	передвигающиеся на креслах-колясках	ВНД
3	с нарушениями опорно-двигательного аппарата	ВНД
4	с нарушениями зрения	ВНД
5	с нарушениями слуха	ВНД
6	с нарушениями умственного развития	ВНД

* - указывается один из вариантов: «А», «Б», «ДУ», «ВНД»

4. Управленческое решение (предложения по адаптации основных структурных элементов объекта)

№ п/п	Основные структурно-функциональные зоны объекта	Рекомендации по адаптации объекта (вид работы)*
1	Территория, прилегающая к зданию (участок)	текущий ремонт, индивидуальное решение с ТСП
2	Вход (входы) в здание	технические решения невозможны
3	Путь (пути) движения внутри здания (в т.ч. пути эвакуации)	технические решения невозможны
4	Зона целевого назначения (целевого посещения объекта)	индивидуальное решение с ТСП
5	Санитарно-гигиенические помещения	технические решения невозможны
6	Система информации на объекте (на всех зонах)	текущий ремонт, индивидуальное решение с ТСП
7	Пути движения к объекту (от остановки транспорта)	индивидуальное решение с ТСП

8.	Все зоны и участки	технические решения невозможны
----	--------------------	-----------------------------------

*- указывается один из вариантов (видов работ): не нуждается; ремонт (текущий, капитальный); индивидуальное решение с ТСР; технические решения невозможны – организация альтернативной формы обслуживания

Размещение информации на Карте доступности субъекта Российской Федерации согласовано  **Пастухова Инна Олеговна,**
заведующий МБДОУ № 95, р.т. 227-48-49

(подпись, Ф.И.О., должность; координаты для связи уполномоченного представителя объекта)



УТВЕРЖДАЮ
Заведующий МБДОУ № 95
И.О. Пастухова
«12» февраля 2016 г.

АКТ ОБСЛЕДОВАНИЯ
объекта социальной инфраструктуры
К ПАСПОРТУ ДОСТУПНОСТИ МБДОУ № 95 (ОСИ)
№ 1

Город Красноярск
Наименование территориального
образования субъекта Российской
Федерации

«12» февраля 2016 г.

1. Общие сведения об объекте

- 1.1. Наименование (вид) объекта муниципальное бюджетное дошкольное образовательное учреждение «Детский сад №95 комбинированного вида» МБДОУ № 95
- 1.2. Адрес объекта: 660049, г. Красноярск, ул. Урицкого, 49
- 1.3. Сведения о размещении объекта
- отдельно стоящее двухэтажное здание, 1552,7 кв. м.
 - часть здания _____ этажей (или на _____ этаже), _____ кв.м
 - наличие прилегающего земельного участка (да, нет); 3295,9 кв.м
- 1.4. Год постройки здания 1967, последнего капитального ремонта 2012 г.
- 1.5. Дата предстоящих плановых ремонтных работ: текущего июнь-июль 2016г., капитального _____ - _____
- 1.6. Название организации (учреждения), (полное юридическое наименование – согласно Уставу, краткое наименование) муниципальное бюджетное дошкольное образовательное учреждение «Детский сад № 95 комбинированного вида» МБДОУ № 95
- 1.7. Юридический адрес организации (учреждения): 660049, г. Красноярск, ул. Урицкого, 49

2. Характеристика деятельности организации на объекте

Дополнительная информация Муниципальное бюджетное дошкольное образовательное учреждение «Детский сад № 95 комбинированного вида»

обеспечивает получение дошкольного образования, присмотр и уход за воспитанниками в возрасте от двух месяцев до прекращения образовательных отношений.

3. Состояние доступности объекта

3.1. Путь следования к объекту пассажирским транспортом

(описать маршрут движения с использованием пассажирского транспорта)
автобусы №№ 49, 50, 51, 53, 63, 65, 68, 71, 77, 79, 81, 83, 87, 91, 98, 99 ,
троллейбусы №№ 7, 8, 15 - остановка «Центр СПИД»;
автобусы №№ 2, 49, 50, 51, 53, 63, 65, 68, 71, 76, 77, 79, 81, 83, 85, 87, 91,
98, троллейбусы №№ 7, 8, 15 – остановка «Главпочтамт»
наличие адаптированного пассажирского транспорта к объекту нет

3.2. Путь к объекту от ближайшей остановки пассажирского транспорта:

3.2.1 расстояние до объекта от остановки транспорта 300, 450м.

3.2.2 время движения (пешком) от остановки «Центр СПИД» - 10 мин., от
остановки «Главпочтамт» - 20 мин.

3.2.3 наличие выделенного от проезжей части пешеходного пути (да, нет),

3.2.4 Перекрестки: нерегулируемые; регулируемые, со звуковой
сигнализацией, таймером; нет

3.2.5 Информация на пути следования к объекту: акустическая,
тактильная, визуальная; нет

3.2.6 Перепады высоты на пути: есть, нет

Их обустройство для инвалидов на коляске: да, нет

3.3. Организация доступности объекта для инвалидов – форма обслуживания

№ п/п	Категория инвалидов (вид нарушения)	Вариант организации доступности объекта (формы обслуживания)*
1.	Все категории инвалидов и МГН	«ВНД»
	<i>в том числе инвалиды:</i>	
2	передвигающиеся на креслах-колясках	«ВНД»
3	с нарушениями опорно-двигательного аппарата	«ВНД»

4	с нарушениями зрения	«ВНД»
5	с нарушениями слуха	«ВНД»
6	с нарушениями умственного развития	«ВНД»

* - указывается один из вариантов: «А», «Б», «ДУ», «ВНД»

3.4. Состояние доступности основных структурно-функциональных зон

№ п/п	Основные структурно-функциональные зоны	Состояние доступности, в том числе для основных категорий инвалидов**	Приложение	
			№ на плане (технического паспорта здания)	№ фото
1	Территория, прилегающая к зданию (участок)	ВНД	I	
2	Вход (входы) в здание	ВНД	А, Б, В	
3	Путь (пути) движения внутри здания (в т.ч. пути эвакуации)	ВНД	1 этаж - № 1,5,6,7,10, 11, 19, 22а, 22б,23,24, 29а,31; 2 этаж - №1, 22, 25	
4	Зона целевого назначения здания (целевого посещения объекта)	ДЧ-И (С,У)	1 этаж - № 3,4, 8,9,13, 17, 22, 22в,28; 2 этаж - 3,4,7,11,16,18,20,23,24	
5	Зона санитарно-гигиенических помещений	ВНД	1 этаж - 18,27,29, 2 этаж - 7а, 8а, 12,13,14,15	
6	Система информации и связи	ВНД	отсутст	

	(на всех зонах)		вуют	
7	Пути движения к объекту (от остановки транспорта)	ВНД		

** Указывается: ДП-В - доступно полностью всем; ДП-И (К, О, С, Г, У) – доступно полностью избирательно (указать категории инвалидов); ДЧ-В - доступно частично всем; ДЧ-И (К, О, С, Г, У) – доступно частично избирательно (указать категории инвалидов); ДУ - доступно условно, ВНД - недоступно

3.5. ИТОГОВОЕ ЗАКЛЮЧЕНИЕ о состоянии доступности ОСИ:

Объект признан временно недоступным для всех категорий инвалидов.

Для обеспечения доступности объекта для инвалидов с нарушением слуха рекомендуется обеспечить размещение визуальной информации при входе на территорию, в здание, организацию сурдоперевода при оказании услуг.

Наличие информации на всех зонах, в том числе на ясном языке, организация сопровождения обеспечит полную доступность для инвалидов с умственными нарушениями.

Для инвалидов с нарушением зрения необходима организация системы информации с использованием контрастных и тактильных направляющих на всех путях движения, организация акустического оповещения, предоставление информации рельефно – точечным шрифтом, а также организация ситуационной помощи при входе, путях движения.

Проектное решение здания МБДОУ № 95 1967г постройки не позволяет адаптировать объект (устройство пандусов, перил, расширение дверных проемов и т.д.) и обеспечить доступность услуг для инвалидов, передвигающихся на креслах – колясках и инвалидов с нарушениями опорно-двигательного аппарата.

Таким образом, 100% доступности всех зон и помещений для всех категорий инвалидов нет.

4. Управленческое решение (проект)

4.1. Рекомендации по адаптации основных структурных элементов объекта:

№ п/п	Основные структурно-функциональные зоны объекта	Рекомендации по адаптации объекта (вид работы)*
1	Территория, прилегающая к зданию (участок)	текущий ремонт, индивидуальное решение с ТСР
2	Вход (входы) в здание	технические решения невозможны

3	Путь (пути) движения внутри здания (в т.ч. пути эвакуации)	технические решения невозможны
4	Зона целевого назначения здания (целевого посещения объекта)	текущий ремонт
5	Санитарно-гигиенические помещения	технические решения невозможны
6	Система информации на объекте (на всех зонах)	текущий ремонт, индивидуальное решение с ТСП
7	Пути движения к объекту (от остановки транспорта)	индивидуальное решение с ТСП
8.	Все зоны и участки	технические решения невозможны

*- указывается один из вариантов (видов работ): не нуждается; ремонт (текущий, капитальный); индивидуальное решение с ТСП; технические решения невозможны – организация альтернативной формы обслуживания

4.2. Период проведения работ июль-август 2016г.

в рамках исполнения Плана адаптации МБДОУ № 95 и обеспечения доступности услуг для инвалидов и других маломобильных групп населения на 2016 год

4.3. Ожидаемый результат (по состоянию доступности) после выполнения работ по адаптации МБДОУ № 95 доступно частично избирательно для инвалидов с нарушениями зрения, слуха и нарушениями умственного развития.

Оценка результата исполнения программы, плана (по состоянию доступности) _____

4.4. Для принятия решения требуется, не требуется (*нужное подчеркнуть*):

4.4.1. согласование на Комиссии _____

(наименование Комиссии по координации деятельности в сфере обеспечения доступной среды жизнедеятельности для инвалидов и других МГН)

4.4.2. согласование работ с надзорными органами (*в сфере проектирования и строительства, архитектуры, охраны памятников, другое - указать*)

4.4.3. техническая экспертиза; разработка проектно-сметной документации;

4.4.4. согласование с вышестоящей организацией (собственником объекта);

4.4.5. согласование с общественными организациями инвалидов Местной организацией общероссийской общественной организации «Всероссийское общество инвалидов» (ВОИ) Центрального района;

4.4.6. другое _____.

Имеется заключение уполномоченной организации о состоянии доступности объекта (наименование документа и выдавшей его организации, дата),

прилагается

Анкета (информация об МБДОУ № 95) от «12» февраля 2016 г.,
АКТ обследования объекта социальной инфраструктуры к паспорту доступности МБДОУ № 95 № 1 от «12» февраля 2016 г.

4.7. Информация может быть размещена (обновлена) на Карте доступности субъекта Российской Федерации _____

(наименование сайта, портала)

5. Особые отметки

ПРИЛОЖЕНИЯ:

Результаты обследования:

- | | |
|--|----------------|
| 1. Территории, прилегающей к объекту | на <u>2</u> л. |
| 2. Входа (входов) в здание | на <u>2</u> л. |
| 3. Путей движения в здании | на <u>3</u> л. |
| 4. Зоны целевого назначения объекта | на <u>2</u> л. |
| 5. Санитарно-гигиенических помещений | на <u>2</u> л. |
| 6. Системы информации (и связи) на объекте | на <u>2</u> л. |

Результаты фотофиксации на объекте _____ на _____ л.

Поэтажные планы, паспорт БТИ _____ на 18 л.

Другое (в том числе дополнительная информация о путях движения к объекту) _____

Руководитель

Комиссии

заведующий И.О. Пастухова

(Должность, Ф.И.О.)


(Подпись)

Члены комиссии:

Заведующий МБДОУ № 95 Пастухова И.О.

(Должность, Ф.И.О.)


(Подпись)

Заместитель заведующего по АХР Беспрозванных Н.В.

(Должность, Ф.И.О.)


(Подпись)

Педагог-психолог Гурова Т.В.

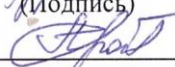
(Должность, Ф.И.О.)

Старший воспитатель Прокопьева С.Г.

(Должность, Ф.И.О.)



(Подпись)



(Подпись)

В том числе:

представители общественных
организаций инвалидов


Заместитель председателя

Местной организации общероссийской
общественной организации «Всероссийское
общество инвалидов» (ВОИ)

Центрального района

Прудова И. А.

(Должность, Ф.И.О.)



(Подпись)

Управленческое решение согласовано «17» февраля 2016г. (протокол №1)
Комиссией МБДОУ № 95 по проведению обследования и паспортизации
объекта и доступности услуг для инвалидов и других маломобильных групп
населения.

I Результаты обследования:
1. Территории, прилегающей к зданию (участка)

Наименование (вид) объекта муниципальное бюджетное дошкольное образовательное учреждение «Детский сад № 95 комбинированного вида»

Адрес объекта 660049, г. Красноярск, ул. Урицкого, д.49

Наименование объекта, адрес

№ п/п	Наименование функционально-планировочного элемента	Наличие элемента			Выявленные нарушения и замечания		Работы по адаптации объектов	
		есть/нет	№ на плане	№ фото	Содержание	Значимо для инвалида (категория)	Содержание	Виды работ
1.1	Вход (входы) на территорию	есть	А, Б, В.		отсутствует информация об ОСИ	Все	-установить информационную поддержку при входе на территорию,	ТР, ТСП
1.2	Путь (пути) движения на территории	есть	?		отсутствует контрастная и тактильная направляющая на путях	С, Г, У	- установить звуковые, визуальные и тактильные ориентиры.	.
1.3	Лестница (наружная)	есть	Б5					
1.4	Пандус (наружный)	нет			-			
1.5	Автостоянка и парковка	нет			Отсутствует парковка			
	ОБЩИЕ требования к зоне							

II Заключение по зоне:

Наименование структурно-функциональной зоны	Состояние доступности* (к пункту 3.4 Акта обследования ОСИ)	Приложение		Рекомендации по адаптации (вид работы)** к пункту 4.1 Акта обследования ОСИ
		№ на плане	№ фото	
Территория прилегающая к зданию	ВНД	I		текущий ремонт, индивидуальное решение с ТСР

* указывается: ДП-В - доступно полностью всем; ДП-И (К, О, С, Г, У) – доступно полностью избирательно (указать категории инвалидов); ДЧ-В - доступно частично всем; ДЧ-И (К, О, С, Г, У) – доступно частично избирательно (указать категории инвалидов); ДУ - доступно условно, ВНД - недоступно

**указывается один из вариантов: не нуждается; ремонт (текущий, капитальный); индивидуальное решение с ТСР; технические решения невозможны – организация альтернативной формы обслуживания

Комментарий к заключению: для обеспечения доступности объекта для инвалидов с нарушением слуха рекомендуется обеспечить размещение визуальной информации при входе на территорию, в здание.

**I Результаты обследования:
2. Входа (входов) в здание**

Наименование (вид) объекта муниципальное бюджетное дошкольное образовательное учреждение «Детский сад № 95 комбинированного вида»

Адрес объекта 660049, г. Красноярск, ул. Урицкого, д.49

Наименование объекта, адрес

№ п/п	Наименование функционально-планировочного элемента	Наличие элемента			Выявленные нарушения и замечания		Работы по адаптации объектов	
		есть/нет	№ на плане	№ фото	Содержание	Значимо для инвалида (категория)	Содержание	Виды работ
2.1	Лестница (наружная)	есть	Б5		Отсутствует контрастная и рельефная маркировка ступеней, отсутствует завершающая часть поручней на 30 см	С	Нанести контрастную и рельефную маркировку ступеней за 0,8м до лестницы, установить поручни с завершающей частью поручней на 30 см	ремонт (текущий)
2.2	Пандус (наружный)	нет			Отсутствует	Все	технические решения невозможны	
2.3	Входная площадка (перед дверью)	есть	А, Б, В		Отсутствует контрастная полоса перед дверью	С	Нанести контрастную и полосу перед дверью за 0,8м до проема	ремонт (текущий)
2.4	Дверь (входная)	есть	А, Б, В					
2.5	Тамбур	есть	1,6, 22, 31		Размер тамбуров менее 1,5м	все	технические решения невозможны	
	ОБЩИЕ требования к зоне							

II Заключение по зоне:

Наименование структурно-функциональной зоны	Состояние доступности* (к пункту 3.4 Акта обследования ОСИ)	Приложение		Рекомендации по адаптации (вид работы)** к пункту 4.1 Акта обследования ОСИ
		№ на плане	№ фото	
Входа (входов) в здание	ВНД	Б5, А, Б, В		технические решения невозможны

* указывается: ДП-В - доступно полностью всем; ДП-И (К, О, С, Г, У) – доступно полностью избирательно (указать категории инвалидов); ДЧ-В - доступно частично всем; ДЧ-И (К, О, С, Г, У) – доступно частично избирательно (указать категории инвалидов); ДУ - доступно условно, ВНД - недоступно

**указывается один из вариантов: не нуждается; ремонт (текущий, капитальный); индивидуальное решение с ТСР; технические решения невозможны – организация альтернативной формы обслуживания

Комментарий к заключению: Проектное решение здания МБДОУ № 95 1967г постройки не позволяет адаптировать вход в здание объекта (устройство пандусов, перил, расширение дверных проемов, тамбуров и т.д.) и обеспечить доступность услуг для инвалидов, передвигающихся на креслах – колясках и инвалидов с нарушениями опорно-двигательного аппарата.

I Результаты обследования:

3. Пути (путей) движения внутри здания (в т.ч. путей эвакуации)

Наименование (вид) объекта муниципальное бюджетное дошкольное образовательное учреждение «Детский сад № 95 комбинированного вида»

Адрес объекта 660049, г. Красноярск, ул. Урицкого, д.49

Наименование объекта, адрес

№ п/п	Наименование функционально-планировочного элемента	Наличие элемента			Выявленные нарушения и замечания		Работы по адаптации объектов	
		есть/нет	№ на плане	№ фото	Содержание	Значимо для инвалида (категория)	Содержание	Виды работ
3.1	Коридор (вестибюль, зона ожидания, галерея, балкон)	есть	5,10, 11, 15,2 2а,2 3,24, 25а, 29а,		Отсутствует предупредительная информация о препятствиях (перед дверными проемами, входами на лестницы)	С	Размещение визуальной и тактильной информации о препятствиях (перед дверными проемами, входами на лестницы)	ремонт (текущий)
3.2	Лестница (внутри здания)	есть	Б5		Отсутствует предупредительная маркировка лестниц.	С	Обозначение первой и последней ступени марша контрастной окраской Обеспечить рельефной (тактильной полосой) перед маршем вверху и внизу (ширина).	ремонт (текущий)
3.3	Пандус (внутри здания)	нет			Проектное решение здания не позволяет размещение пандуса (внутри			технические решения невозможны

					здания)			
3.4	Лифт пассажирский (или подъемник)	нет						технические решения невозможны
3.5	Дверь	есть	3, 4, 8, 9, 22а, 23, 24, 1, 6, 22, 31		Отсутствует яркая контрастная маркировка прозрачных дверей		<p>Оснащение дверей яркой маркировкой;</p> <p>Обеспечить информирование обозначениями помещений:</p> <ul style="list-style-type: none"> - рядом с дверью, со стороны дверной ручки; - на высоте от 1,4 до 1,75 м; <p>дублирование рельефными знаками с яркой контрастной маркировкой на уровне от 1,2 м до 1,5 м от поверхности пешеходного пути (высотой не менее 0,1 м и шириной не менее 0,2 м)</p>	Текущий ремонт
3.6	Пути эвакуации (в т.ч. зоны безопасности)	есть			Отсутствие голосового и визуального оповещения при возникновении и опасности	С, Г	Установить сигнализацию с голосового и визуального оповещения при возникновении опасности	Текущий ремонт
	ОБЩИЕ требования к зоне							

II Заключение по зоне:

Наименование структурно-функциональной зоны	Состояние доступности* (к пункту 3.4 Акта обследования ОСИ)	Приложение		Рекомендации по адаптации (вид работы)** к пункту 4.1 Акта обследования ОСИ
		№ на плане	№ фото	
Пути (путей) движения внутри здания (в т.ч. путей эвакуации)	ВНД	5,10, 11, 15,22а,23,24,25а,29а, 8, 9, 22а, 23, 24, 1, 6, 22, 31, Б5		технические решения невозможны

* указывается: ДП-В - доступно полностью всем; ДП-И (К, О, С, Г, У) – доступно полностью избирательно (указать категории инвалидов); ДЧ-В - доступно частично всем; ДЧ-И (К, О, С, Г, У) – доступно частично избирательно (указать категории инвалидов); ДУ - доступно условно, ВНД - недоступно

** указывается один из вариантов: не нуждается; ремонт (текущий, капитальный); индивидуальное решение с ТСР; технические решения невозможны – организация альтернативной формы обслуживания

Комментарий к заключению: Пути движения внутри здания (в т.ч. пути эвакуации) недоступны.

I Результаты обследования:
4. Зоны целевого назначения здания (целевого посещения объекта)
Вариант I – зона обслуживания инвалидов

Наименование (вид) объекта муниципальное бюджетное дошкольное образовательное учреждение «Детский сад № 95 комбинированного вида»

Адрес объекта 660049, г. Красноярск, ул. Урицкого, д.49

Наименование объекта, адрес

№ п/п	Наименование функционально-планировочного элемента	Наличие элемента			Выявленные нарушения и замечания		Работы по адаптации объектов	
		есть/нет	№ на плане	№ фото	Содержание	Значимо для инвалида (категория)	Содержание	Виды работ
4.1	Кабинетная форма обслуживания	есть	3, 4, 8, 9, 22в, 17, 22, 3,7, 11, 16, 18		Отсутствие специальных персональных приборов усиления звука	Г	Оборудовать кабинеты специальными персональными приборами усиления звука	индивидуальное решение с ТСР
4.2	Зальная форма обслуживания	есть	13, 23		Отсутствие специальных персональных приборов усиления звука	Г	Оборудовать кабинеты специальными персональными приборами усиления звука	индивидуальное решение с ТСР
4.3	Прилавочная форма обслуживания	нет						
4.4	Форма обслуживания с перемещением по маршруту	нет						
4.5	Кабина индивидуального обслуживания	нет						

ОБЩИЕ требования к зоне							
----------------------------	--	--	--	--	--	--	--

II Заключение по зоне:

Наименование структурно-функциональной зоны	Состояние доступности * (к пункту 3.4 Акта обследования ОСИ)	Приложение		Рекомендации по адаптации (вид работы)** к пункту 4.1 Акта обследования ОСИ
		№ на плане	№ фото	
Зоны целевого назначения здания (целевого посещения объекта) Вариант I – зона обслуживания инвалидов	ДЧ-И (С,У)	1 этаж -№ 3,4, 8,9,13, 17, 22, 22в,28; 2 этаж – 3,4,7,11,16,18, 20, 23,24		индивидуальное решение с ТСР

* указывается: ДП-В - доступно полностью всем; ДП-И (К, О, С, Г, У) – доступно полностью избирательно (указать категории инвалидов); ДЧ-В - доступно частично всем; ДЧ-И (К, О, С, Г, У) – доступно частично избирательно (указать категории инвалидов); ДУ - доступно условно, ВНД - недоступно

**указывается один из вариантов: не нуждается; ремонт (текущий, капитальный); индивидуальное решение с ТСР; технические решения невозможны – организация альтернативной формы обслуживания

Комментарий к заключению: Зоны целевого назначения здания доступны частично избирательно для инвалидов (С,У).

I Результаты обследования:

5. Санитарно-гигиенических помещений

Наименование (вид) объекта муниципальное бюджетное дошкольное образовательное учреждение «Детский сад № 95 комбинированного вида»

Адрес объекта 660049, г. Красноярск, ул. Урицкого, д.49

Наименование объекта, адрес

№ п/п	Наименование функционально-планировочного элемента	Наличие элемента			Выявленные нарушения и замечания		Работы по адаптации объектов	
		есть/нет	№ на плане	№ фото	Содержание	Значимо для инвалида (категория)	Содержание	Виды работ
5.1	Туалетная комната	есть	18, 27, 29, 8а, 13, 14,		Отсутствие универсальных туалетных кабин	все	технические решения невозможны	
5.2	Душевая/ванная комната	есть	7а, 12, 13 а, 14 а, 15			ДЧ-И (С, Г, У)		
5.3	Бытовая комната (гардеробная)	есть	2, 8, 21, 26		Отсутствие рельефной нумерации на инд. кабинках для одежды	ДЧ-И (Г, У)	Установить рельефную нумерацию на инд. кабинках для одежды	Текущий ремонт
	ОБЩИЕ требования к зоне							

II Заключение по зоне:

	Состояние	Приложение	Рекомендации
--	-----------	------------	--------------

Наименование структурно-функциональной зоны	доступности* (к пункту 3.4 Акта обследования ОСИ)	№ на плане	№ фото	по адаптации (вид работы)** к пункту 4.1 Акта обследования ОСИ
I Результаты обследования: 5. Санитарно-гигиенических помещений	ВНД	7а, 12, 13а, 14а, 15, 2, 8, 21, 26		технические решения невозможны

* указывается: ДП-В - доступно полностью всем; ДП-И (К, О, С, Г, У) – доступно полностью избирательно (указать категории инвалидов); ДЧ-В - доступно частично всем; ДЧ-И (К, О, С, Г, У) – доступно частично избирательно (указать категории инвалидов); ДУ - доступно условно, ВНД - недоступно

**указывается один из вариантов: не нуждается; ремонт (текущий, капитальный); индивидуальное решение с ТСР; технические решения невозможны – организация альтернативной формы обслуживания

Комментарий к заключению Проектное решение здания МБДОУ № 95 1967г постройки не позволяет разместить универсальные туалетные кабины.

I Результаты обследования:

6. Системы информации на объекте

Наименование (вид) объекта муниципальное бюджетное дошкольное образовательное учреждение «Детский сад № 95 комбинированного вида»

Адрес объекта 660049, г. Красноярск, ул. Урицкого, д.49

Наименование объекта, адрес

№ п/п	Наименование функционально-планировочного элемента	Наличие элемента			Выявленные нарушения и замечания		Работы по адаптации объектов	
		есть/ нет	№ на плане	№ фото	Содержание	Значимо для инвалида (категория)	Содержание	Виды работ
6.1	Визуальные средства	нет				все	Установить комплексную систему средств информации и сигнализации и об опасности.	текущий ремонт, индивидуальное решение с ТСР
6.2	Акустические средства	нет						
6.3	Тактильные средства	нет						
	ОБЩИЕ требования к зоне							

II Заключение по зоне:

Наименование структурно-функциональной зоны	Состояние доступности* (к пункту 3.4 Акта обследования ОСИ)	Приложение		Рекомендации по адаптации (вид работы)** к пункту 4.1 Акта обследования ОСИ
		№ на плане	№ фото	
I Результаты обследования: 6. Системы информации на	ВНД			текущий ремонт, индивидуальное решение с ТСР

объекте				
---------	--	--	--	--

* указывается: ДП-В - доступно полностью всем; ДП-И (К, О, С, Г, У) – доступно полностью избирательно (указать категории инвалидов); ДЧ-В - доступно частично всем; ДЧ-И (К, О, С, Г, У) – доступно частично избирательно (указать категории инвалидов); ДУ - доступно условно, ВНД - недоступно

**указывается один из вариантов: не нуждается; ремонт (текущий, капитальный); индивидуальное решение с ТСП; технические решения невозможны – организация альтернативной формы обслуживания

Комментарий к заключению: Системы информации на объекте недоступны для всех категорий инвалидов.

Приложение А.5



УТВЕРЖДАЮ
Заведующий МБДОУ № 95
И.О. Пастухова
«17» февраля 2016 г.

**Адресная программа (план) адаптации объектов социальной инфраструктуры
и обеспечения доступности услуг для инвалидов и других маломобильных групп населения
на территории МБДОУ № 95 на 2016 год**

№ п/п	Наименование объекта и название организации, расположенной на объекте	Адрес объекта	№ паспорта доступности объекта	Плановые работы		Ожидаемый результат (по состоянию доступности) ***	Финансирование		Ответственный исполнитель, соисполнители	Дата текущего контроля
				Содержание работ*	Вид* работ		Объем, тыс.руб.	Источник		
1	2	3	4	5	6	7	8	9	10	11
	муниципальное бюджетное дошкольное образовательное учреждение «Детский сад № 95 комбинированного вида»	660049, г. Красноярск, ул. Урицкого, д.49		<u>Территория, прилегающая к зданию (участок):</u> 1. установить информационную поддержку при входе на территорию; 2. установить звуковые, визуальные и тактильные ориентиры.	ТР, ПСД	ДЧ-И (С, Г, У)		Бюджет города	Заведующий Пастухова И.О.	При наличии финансирования – 31.12.2016 г.

				<p><u>Вход (входы) в здание:</u> 1. Нанести контрастную и рельефную маркировку ступеней за 0,8м до лестницы, установить поручни с завершающей частью поручней на 30 см; 2. Нанести контрастную и полосу перед дверью за 0,8м до проема</p>	<p>ТР</p> <p>ТР</p>	<p>ДЧ-И (С, Г, У)</p>		<p>Бюджет города</p>	<p>Заведующий Пастухова И.О.</p>	<p>При наличии финансирования – 31.12.2016 г.</p>
				<p><u>Путь (пути) движения внутри здания (в т.ч. пути эвакуации):</u> 1. Размещение визуальной и тактильной информации о препятствиях (перед дверными проемами, входами на лестницы); 2. Обозначение первой и последней ступени марша контрастной окраской Обеспечить рельефной</p>	<p>ТР,</p>	<p>ДЧ-И (С, Г, У)</p> <p>ДЧ-И (С, Г, У)</p>		<p>Бюджет города</p>	<p>Заведующий Пастухова И.О.</p>	<p>При наличии финансирования – 31.12.2016 г.</p>

			<p>(тактильной полосой) перед маршем вверх и вниз (ширина);</p> <p>3. Оснащение дверей яркой маркировкой;</p> <p>Обеспечить информирование обозначениями помещений:</p> <ul style="list-style-type: none"> - рядом с дверью, со стороны дверной ручки; - на высоте от 1,4 до 1,75 м; <p>дублирование рельефными знаками с яркой контрастной маркировкой на уровне от 1,2 м до 1,5 м от поверхности пешеходного пути (высотой не менее 0,1 м и шириной не менее 0,2 м);</p> <p>4. Установить сигнализацию с голосового и визуального оповещения при возникновении опасности.</p>		<i>ДЧ-И (С, Г, У)</i>					
			<p><u>Зона целевого назначения</u></p>	<i>ПСД</i>	<i>ДЧ-И (С, Г, У)</i>			<i>Бюджет города</i>	<i>Заведующий Пастухова</i>	<i>По мере финансирования</i>

				<u>(целевого посещения объекта):</u> <u>I.</u> Оборудовать кабинеты специальных персональных приборов усиления звука.	<i>ПСД</i>	<i>ДЧ-И (С, Г, У)</i>		<i>И.О.</i>	<i>По мере финансирования</i>
				<u>Санитарно-гигиенические помещения:</u> <u>I.</u> Установить рельефную нумерацию на инд. кабинках для одежды	<i>ТР</i>	<i>ДЧ-И (С, Г, У)</i>	<i>Бюджет города</i>	<i>Заведующий Пастухова И.О.</i>	<i>При наличии финансирования – 31.12.2016 г.</i>
				<u>Система информации на объекте (на всех зонах):</u> <u>I.</u> Установить комплексную систему средств информации и сигнализации об опасности.	<i>ПСД</i>	<i>ДЧ-И (С, Г, У)</i>	<i>Бюджет города</i>	<i>Заведующий Пастухова И.О.</i>	<i>По мере финансирования</i>

Примечание: структура (разделы) адресной программы (плана) формируются аналогично структуре Реестра ОСИ

* - указываются мероприятия в соответствии с управленческим решением – «Рекомендации по адаптации основных структурных элементов объекта» Паспорта ОСИ

** - указывается вид работы в соответствии с классификатором: ТР – текущий ремонт; ПСД – подготовка проектно-сметной документации; Стр – строительство; КР – капитальный ремонт; Рек – реконструкция; Орг – организация альтернативной формы обслуживания и другие организационные мероприятия

*** - указывается: ДП-В - доступен полностью всем; ДП-И (К, О, С, Г, У) - доступен полностью избирательно (указать, каким категориям инвалидов); ДЧ-В - доступен частично всем; ДЧ-И (К, О, С, Г, У) – доступен частично избирательно (указать категории инвалидов); ДУ - доступно условно (ДУ-В или Д

